



**HOHE MARK STEIG**

*Mein Band zur Natur*

# Wanderführer Hohe Mark Steig

Echte Naturerlebnisse mit einmaligen Ausblicken



144 km | 6 Etappen | 18 km Wasserroute



# NATURPARK HOHE MARK

*Eine abwechslungsreiche Verlockung*

Zwischen Münsterland, Niederrhein und Ruhrgebiet liegt der Naturpark Hohe Mark und hat eine große Bedeutung als Naherholungsraum.

Unser Naturpark Hohe Mark bietet viele Verlockungen in grüner Natur, in erstaunlicher Nähe zum menschlichen Siedlungsraum. Hier kannst du in den Stadtgebieten NRWs losziehen und ununterbrochen durchs Grün ins Naturschutzgebiet gelangen – und alles auf einer Fläche von 1.977,81 km<sup>2</sup>.

Großartige Natur mit schönen Aussichten, Täler und Höhen, Wald im Wandel zur Wildnis, geheimnisvoll schimmernde Seen, alte Moore, offene Weideflächen und Wanderwege, die sich durch die Landschaft schlängeln. Dazu jede Menge Kultur.

Und genau diese Mischung aus Geschichte, Landschaft und Kultur macht den besonderen Reiz des Naturpark Hohe Mark aus. Ein Facettenreichtum, der darauf wartet, von dir entdeckt zu werden. Naturfreund, Kulturbegeisterter oder Genusswanderer:

**Wir freuen uns auf dich!**

# INHALTSVERZEICHNIS

|   |           |
|---|-----------|
| <b>Naturpark Hohe Mark</b> – eine abwechslungsreiche Verlockung ..... | <b>02</b> |
| <b>Der Hohe Mark Steig</b> – Erlebe über 150 km pure Natur .....      | <b>04</b> |
| <b>Beschilderung</b> – So orientierst du dich auf dem Steig .....     | <b>06</b> |
| <b>Dein Weg zum Steig</b> – Anreise mit Bus und Bahn .....            | <b>07</b> |
| <br>  |           |
| <b>Genussvoll Wandern in Etappen</b> .....                            | <b>08</b> |
| Etappe 1 .....  | 10        |
| Etappe 2 .....  | 12        |
| Etappe 3 .....  | 14        |
| Etappe 4 .....  | 16        |
| Etappe 5 .....  | 18        |
| Etappe 6 .....  | 20        |
| Wasserroute .....   | 22        |
| <br>  |           |
| <b>LandStreifer</b> .....   | <b>24</b> |
| <b>WUBB-Touren</b> – meine Bahnverbindung zur Natur .....             | <b>27</b> |
| <b>Die Gastgeber am Hohe Mark Steig</b> – Zeit für eine Pause .....   | <b>28</b> |
| <b>An deiner Seite</b> – die Naturparkführer Hohe Mark .....          | <b>43</b> |
| <b>Kontakte auf deiner Tour</b> – Touristinfos an den Etappen .....   | <b>44</b> |
| <b>Darauf solltest du achten</b> – Verhalten in der Natur .....       | <b>49</b> |
| <b>Hohe Mark RadRoute</b> – Aufsatteln und Abschalten .....           | <b>51</b> |



# DER HOHE MARK STEIG

*Erlebe über 150 km pure Natur*





Der Hohe Mark Steig führt dich auf über 140 km, in 6 Etappen, quer durch den Naturpark Hohe Mark von Wesel nach Olfen oder umgekehrt. Weitere 18 km erwarten dich auf der Wasserroute vom Naturbad in Olfen bis Haltern am See. Die abwechslungsreichen Etappen von 19–28 km Länge sind ein echter Wandergenuss!

Oder du entdeckst abseits des Steiges die LandStreifer – unsere Rundwege: Erklimme Anhöhen, schaue auf stille Wasser, halte Audienz beim König des Waldes.

Wandere im Einklang mit der Natur durch eine Erlebnislandschaft und genieße die Gastfreundschaft der Ortschaften entlang deines Weges. Packe deinen Rucksack und freu dich auf dein ganz persönliches Wandererlebnis!

Weitere Infos für dein Wanderabenteuer findest du unter [www.hohe-mark-steig.de](http://www.hohe-mark-steig.de)

**Herzlich willkommen!**

# BESCHILDERUNG

*So orientierst du dich auf dem Steig*



Der Hohe Mark Steig ist nach den Kriterien des deutschen Wanderverbandes zum Qualitätsweg ausgezeichnet und kann in beiden Richtungen gewandert werden.

An Kreuzungspunkten befinden sich Pfeilwegweiser mit Orts- und Kilometerangaben. Dazwischen folgt man einfach den Wanderzeichen, die in regelmäßigen Abständen an gut sichtbaren Stellen in der Landschaft angebracht sind. Hinweise an der Strecke zeigen euch die Richtung zu Einkehrmöglichkeiten für eure Pause.

 Hauptweg

 Wasserroute

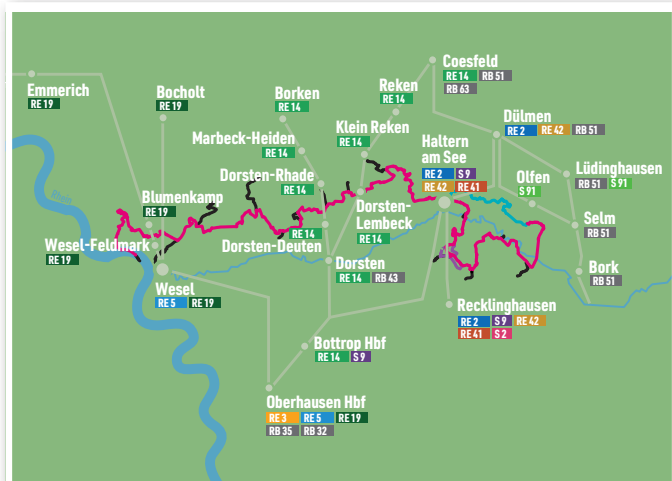
 LandStreifer

 Zugangsweg



# DEIN WEG ZUM STEIG

Anreise mit Bus und Bahn



Die schlaue Nummer für Fahrplan und Tarifauskünfte:  
**0800 6 5040 30**, kostenfrei aus allen deutschen Netzen.  
Kostenfreie Fahrplanauskünfte erhältst du darüber  
hinaus auch über den sprechenden Fahrplan unter der  
Rufnummer **0800 3 50 40 30**.



## TIPP:

Wenn du mit Bus und Bahn an- und abreisen möchtest, dann findest du  
angepasste Streckenabschnitte auch auf [www.hohe-mark-steig.de](http://www.hohe-mark-steig.de)  
unter WuBB-Touren – Wandern und Bus und Bahn.



# GENUSSVOLL WANDERN IN ETAPPEN

---

**P** Rheinpromenade 10, Wesel

---

## ETAPPE 1

Wesel ↔ Bärenschleuse | 25 km

Schmuckstücke rund um die Hansestadt Wesel am Rhein. Wandere am Auesee und an der Rheinaue entlang, entdecke Wald, Moor und das Schwarze Wasser.



Seite 10

---

**P** Wanderparkplatz Bärenschleuse, 51°41'03.0"N 6°40'06.0"E

---

## ETAPPE 2

Bärenschleuse ↔ Schermbeck | 26 km

Von der Bärenschleuse über die Issel. Genieße Kunst und Kultur im Otto-Pankok-Museum, erfahre Neue Wildnis im Dämmerwald, lausche dem Plätschern des Mühlenbachs.



Seite 12

---

**P** Weseler Straße 1, Schermbeck

---

## ETAPPE 3

Schermbeck ↔ Lembeck | 19 km

Vom Hirschgebiet Üfter Mark zum Schloss Lembeck. Entdecke Moore, Bäche und Wald, genieße den eindrucksvollen Anblick von Schloss Lembeck.



Seite 14

---

**P** Wanderparkplatz 13, Besenkamp 12, Dorsten-Lembeck

---



---

**P** Wanderparkplatz 13, Besenkamp 12, Dorsten-Lembeck

---

**ETAPPE 4**

Lembeck ↔ Haltern am See | 23 km

Panoramatraum über den Dächern des Waldes. Tauche ein in bizarre Wacholderlandschaften und ausladende Wälder mit kleinen und großen Entdeckungen.



Seite 16

---


**P** Wanderparkplatz an der Hullerner Straße, Haltern am See

---

**ETAPPE 5**

Haltern am See ↔ Oer Erkenschwick | 24 km

Märchenhaftes Farbenmeer am Rande des Ruhrgebiets. Genieße beeindruckende Seenpanoramen, durchstreife Heidelandschaft, lass dich durch die Landschaften tragen.



Seite 18

---

**P** Wanderparkplatz am Stimbergpark, Oer-Erkenschwick

---

**ETAPPE 6**

Oer Erkenschwick ↔ Olfen | 28 km

Historische Architektur in malerischer Landschaft. Lass dich von heimischen Wäldern verzaubern, erlebe die Vielfalt malerischer Wasserwege und entdecke idyllische Flusslandschaften.



Seite 20

---

**P** Naturparkhaus Steveraue, Kökelsumer Straße 66a, Olfen

---


**P** Alleeweg 4, Olfen

---

**Wasserroute WR**

Olfen ↔ Haltern am See | 18 km

Reizvoller Ausblick. Wasser, soweit das Auge reicht. Wandernd durch das Auenland, erlebe eine Wasserlandschaft von ihrer schönsten Seite, entdecke seltene Arten.



Seite 22

---

**P** Wanderparkplatz Hullerner Str., Haltern am See

---

## SCHMUCKSTÜCKE RUND UM DIE HANSESTADT WESEL AM RHEIN

*Auenlandschaft, Moore, Waldgenuss*

**Erlebe auf deiner Etappe die traumhafte Gegend des Niederrheins: weite Landschaften, knorrige Kopfweiden, saftig grüne Rheinwiesen, malerische Auenlandschaften – den Blick bis zum Horizont.**

Deine Zuwegung zum Steig führt dich entlang des Rheins und Yachthafens zum ersten Höhepunkt deiner Wanderung: dem Auesee in Wesel. Dann geht es weiter mit der schönen Aussicht und durch die Rheinwiesen. Hier bietet sich dir ein faszinierender Panoramablick über weitreichendes Grün und die Altrheinarme.

Die nächste landschaftliche Überraschung ist eine Moorlandschaft im Diersfordter Wald: das Große Venn. Ein Komplex aus offenen Dünen, Mooren, Kiefern und Eichenwäldern. Ein echtes Kleinod. Der Moorfrosch und seltene Pflanzenarten wie der Sonnentau oder das Wollgras sind hier zuhause. Teils über sandige Wege und Holzbohlenstege windet sich der Weg durch die einmalige und unvermutete Heidemoorlandschaft. Und noch ein verstecktes Kleinod wartet auf dich, landschaftlich reizvoll gelegen und umgeben von bewaldeten Dünen: der verträumte Heideweiher „Schwarzes Wasser“.

Auf schmalen Pfaden, durch hochgewachsenen Eichen- und Kiefernmischwald führt dich der Weg weiter durch den Diersfordter Wald. Anschließend kannst du dich - mit Glück - stärken, denn dort findest du einen Naschobstweg zur Selbstbedienung! Mach eine kleine Pause auf einer der pinkfarbenen Bänke dort, bevor du dich zum Ziel der Etappe aufmachst: Dem Kulturdenkmal „Bärenschleuse“.

### **Tipp abseits der Etappe:**

**Seltene Bäume – Sträucher – Stauden**

Arboretum Grenzenlust, Bruchweg 4-6, 46499 Hamminkeln

# KARTE



Hauptweg    Zugangsweg    01 - 05 Gastgeber

# ÜBERBLICK

- Strecke:** ..... 25 km
- Dauer:** ..... ca. 6:00 h
- Start:** ..... Rheinpromenade, Wesel
- Ziel:** ..... Bärenschleuse (an der Issel)
- Schwierigkeit:** schwer
- Aufstieg:** ..... 50 m
- Abstieg:** ..... 40 m



# PARKEN

**Start:** Parkmöglichkeit an der Rheinpromenade 10 in Wesel,

**Ziel:** Bärenschleuse in Wesel: Ecke Wurmflakstraße – An der Issel  
Koordinaten Parkplatz an der Bärenschleuse: 51°41'03.0"N 6°40'06.0"E

## **KUNSTVOLL ÜBERS LAND BEGLEITET VON WASSER, DURCH WALD UND FELD**

*Issel, Kunst und Kultur, Waldbaden*

**Wandere entlang der Issel, genieße Kunst und Kultur, atme den Wald und mache eine Pause am Jakobsbrunnen. Auf dieser Etappe wird Abwechslung groß geschrieben und zu einem echten Wandergenuss!**

Starte an der Bärenschleuse in Wesel. Ein wunderschöner Ort, der nichts mit Bären zu tun hat. Die Schleuse wurde im frühen 17. Jahrhundert in der Isselniederung errichtet. Ihr Name findet seinen Ursprung in dem alten Begriff „Bär“ für „Sperre“. Wandere weiter entlang der Issel und lass dich durch die schöne, ländliche Gegend leiten. Hier gibt es Felder und Weiden im Wechsel mit Ackerflächen und kleinen Bauminseln.

Weiter auf deinem Weg geht es auf einen spannenden Ort zu: Das Naturparkhaus Otto-Pankok-Museum, dem einstigen Wohnort des Künstlers Otto Pankok. Das schöne Anwesen liegt inmitten eines kleinen Waldgebietes ganz romantisch an der Issel.

Nun führt dich deine Wanderung in das Waldgebiet Steinberg durch unterschiedliche Landschaftsbilder bis in den Dämmerwald. Vielleicht machst du eine Pause am Jakobsbrunnen. Der Dämmerwald begleitet dich und geht in den Lichtenhagen über. Du überquerst in abwechslungsreicher Gegend den Mühlenbach und gelangst am Ende der Etappe in den Ort Schermbeck.

### **Tipp abseits der Etappe**

#### **Wandel - Wildnis - Wissenswertes**








Neue Wildnis Dämmerwald, gegenüber Malberger Straße 105, 46514 Schermbeck

## KARTE



 Hauptweg    Zugangsweg   **06** - **14** Gastgeber

## ÜBERBLICK

-  **Strecke:**..... 26 km
-  **Dauer:**..... ca. 6:30 h
-  **Start:**..... Bärenschleuse (an der Issel)
-  **Ziel:**..... Schermebeck, Schetterstraße/Erler Straße
-  **Schwierigkeit:** schwer
-  **Aufstieg:** ..... 110 m
-  **Abstieg:**..... 90 m



## PARKEN

**Start:** Bärenschleuse in Wesel: Ecke Wurmflakstraße – An der Issel  
Koordinaten Parkplatz an der Bärenschleuse: 51°41'03.0"N 6°40'06.0"E

**Ziel:** Parkmöglichkeit gibt es an der Weseler Str. 1 am Rathaus, von dort gibt es einen Zugangsweg

## DURCH DAS HIRSCHGEBIET ÜFTER MARK INS MÜNSTERLAND

*Moore, Bäche, Hirschgebiet, Schloss Lembeck*

**Hast du Lust auf eine Etappe mit Dünen, Wald und Schlossblick? Auf dieser Tour wanderst du durch das Hirschgebiet Üfter Mark, entdeckst Moore und Bäche. Genieße den eindrucksvollen Anblick von Schloss Lembeck.**

Nur wenige Meter und schon befindest du dich im Wald – im Hirschgebiet Üfter Mark. Während deiner Wanderung kommst du zur Aussichtskanzel am Rhader Weg, die dir einen weiten Blick ermöglicht und dich Natur im Wandel erleben lässt. Im Wechsel geht es für dich auf weichen Waldwegen, vorbei an Wiesen, durch Lichtungen in Richtung Witte Berge und Deutener Moore mitten durch Kiefern, Birken, Eichen auf sandigen Pfaden und mit dem Duft von Nadelbäumen in der Luft.

Noch ein kurzes Stück durch den Wald und dann wanderst du über den Rhader Mühlenbach weiter zu einer Baumallee. Am Gedenkkreuz geht es wieder in den Wald hinein. Wenn sich der Baumbestand lichtet und eine kleine Allee daraus wird, dann kannst du einen Blick auf das imposante Schloss Lembeck werfen. Deine Wanderung auf dieser erlebnisreichen Etappe neigt sich dem Ende zu und dein Weg führt dich zum Bahnhof Lembeck. Natürlich kannst du auch eine Rast im idyllischen Ort Lembeck machen.

### **Tipp abseits der Etappe**

#### **Ameise – Füße – Barfußpfad**

Ameisenpfad – Start und Ziel: Parkplatz Nottkamp zwischen der A31, Ausfahrt Schermbeck, und dem Ort Schermbeck. Der Parkplatz befindet sich ca. 1,5 km von der Ausfahrt entfernt auf der rechten Seite.

## KARTE



 Hauptweg  Zugangsweg **15** - **18** Gastgeber

## ÜBERBLICK

-  **Strecke:** ..... 19 km
-  **Dauer:** ..... ca. 5:00 h
-  **Start:** ..... Schermbeck, Schetterstraße/Erlersstraße
-  **Ziel:** ..... Dorsten, Bahnhof Lembeck
-  **Schwierigkeit:** mittel
-  **Aufstieg:** ..... 70 m
-  **Abstieg:** ..... 50 m



## PARKEN

**Start:** Parkmöglichkeit Weseler Str. 1, 46514 Schermbeck am neuen Rathaus, von dort aus ist ein Zugangsweg zum Startpunkt der Etappe (Ecke Erlersstraße - Schetterstraße) mit den gelben Hinweiszeichen ausgeschildert.

**Ziel:** Bahnhof Dorsten-Lembeck. Parkmöglichkeiten gibt es am Wanderparkplatz 13, Besenkamp 13 in Dorsten-Lembeck

## PANORAMAERLEBNISSE ÜBER DEN DÄCHERN DES WALDES

*Wacholder, Heide, Waldduft*

**Tauche ein in bizarre Wacholderlandschaften mit kleinen und großen Entdeckungen. Idyllische Auenlandschaften und Wald, soweit das Auge reicht.**

Vom Bahnhof Lembeck aus geht es Richtung Midlicher Mühle. Dein Weg führt dich vorbei an der Biologischen Station Kreis Recklinghausen e. V. Hier lohnt sich ein kleiner Seitensprung ins Grüne oder besser gesagt in den schön angelegten Bauerngarten der Biologischen Station, den alten Hof Punsmann.

Auf waldigen Wegen geht es unweit des Feuerwachturms Galgenberg weiter Richtung Naturwildpark Granat. Vielleicht entdeckst du einige Bewohner des Wildparks? Wenn du dem Hohe Mark Steig weiter folgst, erreichst du ein echtes Naturjuwel: die Holtwicker Wacholderheide. Wunderschön und herrlich bizarr kommt die Landschaft daher. Diese Wacholderlandschaft stellt eines der letzten größeren Gebiete mit geschlossenem Bestand im gesamten Münsterland dar!

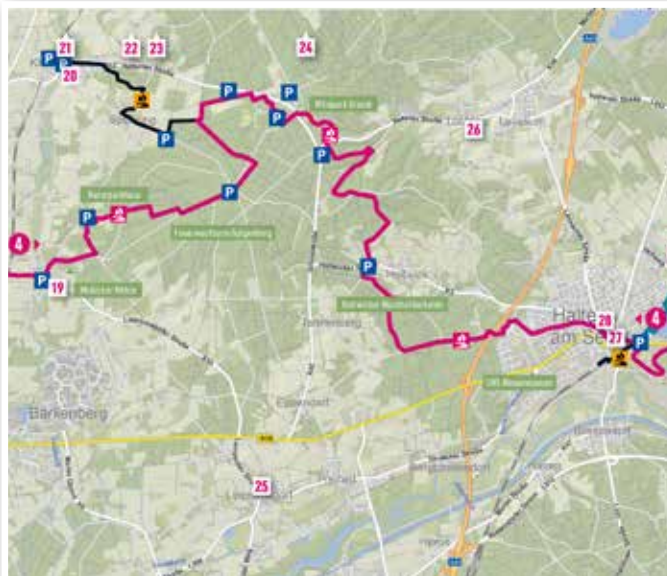
Über sandige Waldwege, die von alten Bäumen beschattet werden, geht es durch die Hohe Mark dem Ende deiner Etappe entgegen. Der Weg führt dich direkt in die alte Hansestadt Haltern am See. Hier hast du dir eine Pause in der heimischen Gastronomie verdient, bevor du das Ende der Etappe am Westufer des Stausees erreichst.

### **Tipp abseits der Etappe**

**Panoramablick – 39 Meter Höhe – großartiger Ausblick  
Feuerwachturm Galgenberg, ca. 500 m abseits der Strecke**



## KARTE



 Hauptweg  Zugangsweg 19 - 28 Gastgeber

## ÜBERBLICK

-  **Strecke:** ..... 23 km
-  **Dauer:** ..... ca. 6:00 h
-  **Start:** ..... Dorsten, Bahnhof Lembeck
-  **Ziel:** ..... Haltern am See, Lippspieker/Hullerner Straße
-  **Schwierigkeit:** schwer
-  **Aufstieg:** ..... 210 m
-  **Abstieg:** ..... 230 m



## PARKEN

**Start:** Parkmöglichkeit gibt es am Wanderparkplatz 13, Besenkamp 12 in Dorsten-Lembeck.

**Ziel:** Haltern am See, Lippspieker/Hullerner Straße

## MÄRCHENHAFTES FARBENMEER AM RANDE DES RUHRGEBIETS

*Heide, Wacholder, Wasserpanorama*

**Genieße beeindruckende Seepanoramen, erkunde auf schmalen Pfaden die Haard, durchstreife Heidelandschaft und lass dich durch die unterschiedlichen Landschaften tragen.**

In Haltern am See beginnt deine Wanderung gleich mit einem Höhepunkt: den Wasserlandschaften des Haltener Stausees. Weiter geht es entlang der sich schlängelnden Stever. Hier wirst du durch die Landschaft getragen: mal unter Bäumen am Ufer entlang, mal mit freier Sicht auf die Stever, mal auf weichen Waldwegen.

Auf deinem Weg durchwanderst du ein wahres Kleinod, das sich dir schier aus dem Nichts eröffnet: die Westrupe Heide. Sandige Pfade und bizarre Heide- und Wacholderlandschaft. Zur Blütezeit ein lila und rosa Farbenmeer.



Auf waldigen Wegen bist du nun in Richtung Lippe unterwegs. Hier kannst du wählen: Möchtest du trockenen Fußes über die Brücke gehen oder lieber abenteuerlich auf der Lippe mit der Fähre Maifisch schwimmen? Wird dich Muskelkraft kosten! Nach dem Abenteuer liegt der beschauliche Ort Flaesheim auf deiner Strecke. Wandere weiter auf dem angenehm weichen Waldboden der Haard in Richtung Feuerwachturm Rennberg. Den Weitblick, den du bei klarem Wetter über die grüne Waldidylle hast, solltest du dir nicht entgehen lassen. Nun bist du auf dem letzten Stück deiner Erlebnistour auf dem Hohe Mark Steig, der dich eine ganze Weile durch den südlichen Teil der Haard trägt. Am Haardgrenzweg hast du dein Etappenziel erreicht und dir eine Pause verdient.

### **Tipp abseits der Etappe**

Die **Waldpromenade** verläuft auf dem Haardgrenzweg zwischen Marl und Oer-Erkenschwick.

## KARTE



-  Hauptweg
-  Zugangsweg
-  29 - 38 Gastgeber

## ÜBERBLICK

-  **Strecke:** ..... 24 km
-  **Dauer:** ..... ca. 6:00 h
-  **Start:** ..... Haltern am See, Lippspieker/Hullerner Straße
-  **Ziel:** ..... Stembergpark/Oer Erkenschwick, Haardgrenzweg
-  **Schwierigkeit:** schwer
-  **Aufstieg:** ..... 210 m
-  **Abstieg:** ..... 150 m



## PARKEN

- Start:** Parkplatz in Haltern am See, Lippspieker/Hullerner Straße
- Ziel:** Parkplatz Am Stembergpark, Ecke Buschstraße

## HISTORISCHE ARCHITEKTUR IN MALERISCHER LANDSCHAFT

*Wälder, Wasserwege, Naturschutzgebiete*

**Lass dich von heimischen Wäldern verzaubern, erlebe die Vielfalt malerischer Wasserwege und entdecke idyllische Auenlandschaften. Von dem Waldgebiet Haard in die Steverau nach Olfen führt dich dieses Etappenstück.**

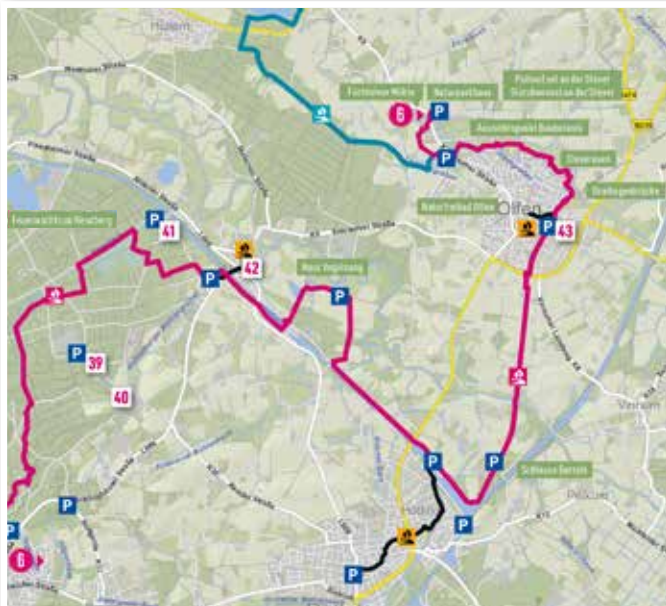
Gleich zu Beginn umfängt dich das Waldgebiet der Haard und lässt dich eine Weile über weiche Wege laufen. Scheinbar endlos strecken sich die Bäume in den Himmel. Schon folgt eine tolle Attraktion: der Teufelsstein. Ein riesiger, imposanter Quarzitblock, vielleicht siehst du hier auch den Teufel! Beschaulich geht es weiter durch den Wald und hinein in das Gernebachtal. Eine bezaubernde Landschaft erwartet dich in diesem sensiblen Naturschutzgebiet.

Immer weiter durch Wald und Alleen wanderst du zum Wesel-Datteln-Kanal und in Richtung Schleuse Ahsen. Hier überquerst du den Kanal und gehst an Haus Vogelsang vorbei. Um den ehemaligen Adelssitz wurde ein sensibles Naturschutzgebiet erschaffen. Wandere durch die Landschaftsbilder, bis du wieder auf den Wesel-Datteln-Kanal triffst. Am Ufer des Kanals, bis zur „Alten Fahrt“ und wieder weiter am Wasser entlang, geht es auf die Dreibogenbrücke zu. Begleite noch eine Weile die „Alte Fahrt“. Sie führt dich nach Olfen zu einem weiteren Höhepunkt der Etappe: Die Steverau. Wenn du magst, kannst du dir anschließend eine Abkühlung im Naturbad Olfen gönnen, bevor du das Etappenziel erreichst. Hier, am Naturparkhaus Steverau, findest du eine interaktive Ausstellung zum Leben am und im Wasser!

### **Tipp abseits der Etappe**







Baubotanik in der Steverau, Kökelsum

## KARTE



 Hauptweg  Zugangsweg **39** - **43** Gastgeber

## ÜBERBLICK

-  **Strecke:** ..... 28 km
-  **Dauer:** ..... ca. 7:15 h
-  **Start:** ..... Oer Erkenschwick, Haardgrenzweg
-  **Ziel:** ..... Naturparkhaus Steveraue, Kökelsumer Str. 66a, Olfen
-  **Schwierigkeit:** schwer
-  **Aufstieg:** ..... 100 m
-  **Abstieg:** ..... 160 m



## PARKEN

**Start:** Parkplatz Am Stimbergpark, Ecke Buschstraße

**Ziel:** Naturparkhaus Steveraue, Kökelsumer Str. 66a, 59399 Olfen

### **REIZVOLLER AUSBLICK – WASSER, SOWEIT DAS AUGE REICHT**

*Wasserblicke, Waldidylle*

**Wandere durch das Auenland, erlebe eine Wasserlandschaft von ihrer schönsten Seite, entdecke seltene Arten.**

Deine Wanderung startet am Naturbad Olfen und führt dich durch offene Landschaft. Über Waldwege, an Wiesen und Feldern vorbei kannst du die Stille um dich herum genießen, der Natur lauschen und beeindruckende Naturbilder auf dich wirken lassen.

Der Steig führt dich in Richtung Hullerner Stausee. Und hier ändert sich das Panorama: Schöne Aussichtsplätze halten einen zauberhaften Blick auf den See für dich bereit. Ein besonderer Höhepunkt ist sicherlich die Überquerung des Stausees – ungefähr in der Mitte. Fantastisch! Wandere weiter durch den Wald, um den See herum, immer mit Blick auf den See und in die Natur. Dann leitet dich der Hohe Mark Steig entlang der Stever, die sich elegant durch die Landschaft schlängelt. Bis sie auf den Halterner Stausee trifft und den nächsten Höhepunkt auf deiner Wanderung bereithält.

Mal ganz nah heran an den Halterner Stausee und mal etwas weiter entfernt wanderst du um den See herum. Und weiter geht es auf deiner Wanderung um den See bis zum Yachthafen an der Strandallee. Hier herrscht Hafenflair pur. Lange Alleen begleiten dich noch eine Weile um den Stausee herum, leiten dich in Richtung Stadt Haltern am See und dem Ende deiner Erlebnis-Wanderung auf der Wasserroute entgegen. Die schöne Altstadt ist einen Besuch wert!

#### **Tipp abseits der Etappe**

Fahrt mit dem E-Fahrgastschiff Möwe über den Halterner Stausee.

## KARTE



Wasserroute



Zugangsweg

29

42

Gastgeber

## ÜBERBLICK

- ↔ **Strecke:** ..... 18 km
- 🕒 **Dauer:** ..... ca. 4:30 h
- 📍 **Start:** ..... Olfen Naturbad
- 🚩 **Ziel:** ..... Haltern am See
- 🚶 **Schwierigkeit:** mittel
- ↑ **Aufstieg:** ..... 30 m
- ↓ **Abstieg:** ..... 40 m



## PARKEN

**Start:** Alleweg 4 in 59399 Olfen

**Ziel:** Parkplatz an der Hullerner Straße in 45721 Haltern am See



Auch abseits des Hohe Mark Steigs gibt es viel zu entdecken. Die LandStreifer sind als Rundwanderwege das Pendant zum Fernwanderweg Hohe Mark Steig.

Die Wegezeichen der LandStreifer zeigen dir den Weg: 

Die Tourenbeschreibungen findest du unter [www.hohe-mark-steig.de/landstreifer/](http://www.hohe-mark-steig.de/landstreifer/)

## **DIERSFORDTER WALD** – *in Wesel*

Kleinod und Heimat des Hirschkäfers. Gleich nebenan das Große Veen, eine traumhafte Heidelandschaft mit Holzbohlenweg, Sanddüne und Wollgras. Versteckt liegt der Heideweiher „Schwarzes Wasser“. Schöne Natur auf 15 km.

---

## **ZEITREISE** – *in Hamminkeln – Dingdener / Büngerner Heide*

700 Jahre Landschaftsgeschichte und natürliche Vielfalt auf knapp 6 km! Wiesenpieper, Azurjungfer oder Teufelsabbiss... Wer durch die Heide zieht, trifft auf so manch seltene Art. Und Verlängerungstour? Geht auch! 5 km bis 15 km

---

## **ÜFTER MARK** – *in Schermbeck*

Der König der Wälder lädt ein, sein Reich zu bestaunen. Unwirklich schön und viel Balsam für die Seele. Spüren, genießen und erholen. Mehr als ein Spaziergang – Waldbaden! 14 km

---

## **HAARD AN DER GRENZE** – *in Oer-Erkenschwick und Marl*

Dichte Wälder und Einblicke in den Nordrand des Ruhrgebietes, Erlebnispunkte geben Auskunft, eine Klima-Allee zeigt Baumarten der Zukunft. Mache deine eigenen Grenzerfahrungen auf spannenden 11 km.

---





## **DES HERZOGS ENGLISCHE PARKANLAGEN** – *in Dülmen*

Malerischer Landschaftspark mit Hügeln und Baumgruppen, Teichen und Wiesen. Alles erinnert an typisch Englische Parkanlagen. Ein echter Schatz! Und Wildtiere beobachten? Na klar! 4 km.

---

## **BURGENPATT** – *in Lüdinghausen*

Zwei Burgen und ihre Parklandschaft. Natur und Kultur, See-Idylle und eine ländliche Gegend mit unvergleichlichem Charme. 9 km Wanderung auf einem LandStreifer wie aus einer anderen Zeit.

---

## **DEIN BETT MIT AUSSICHT** – *in Reken*

Frische Luft und Vogelgezwitscher, der Duft nach Holz und ätherischen Ölen. Das besondere Naturerlebnis für Waldliebhaber! Tief durchatmen und einfach genießen. Wunderbar wanderbar! 9 km.

---

## **ZWISCHEN STEVER UND LIPPE** – *in Olfen*

Welt zwischen zwei Flüssen. Die grandiosen Auenlandschaften von Stever und Lippe, ein Schatz am Rande der Urbanität. Dazu gesellt sich eine ganz bezaubernde Waldlandschaft: Raum, um Ruhe und Aussicht zu genießen. 11 km

---

## **TIEFE BERGE, HOHE TÄLER** – *in Haltern am See*

Die Sehnsucht nach Bergen und Tälern ruft? Dann bitte hier entlang. Rauf und runter, sandige Pfade, schmale Waldwege, Wiesen und Felder. Und etwas Mystik ist auch mit von der Partie. Abwechslungsreiche 16 km.

---



## LANDSTREIFER

Rundwanderweg

### **WILD, WALD, WEITSICHT** - *in Dorsten / Haltern am See / Reken*

Hoch hinaus, über schmale Pfade, viel Grün und Perspektivwechsel. Stille und Weite, die auf ganz besondere Weise berührt. Idyllisch in den Wald gebettet: eine Biologische Station, ein Feuerwachturm und ein Wildpark. 12 km voller Überraschungen.

---

### **DIE BERGE** - *in Borken und Velen*

Meist werden sie nur „die Berge“ genannt - der Einfachheit halber. Doch sie sind von jeher heiß begehrt: als Fliegerberg, als Kulturstätte der Stein- und Bronzezeit oder als Lebensraum für wertvolle Arten. Ganz schön schöne 14 km.

---

### **GERNEBACHTAL** - *in Datteln*

Magerwiesen und Offenland, knorrige alte Buchen und Moor. Idyllischer Wald, sensible Natur, Kunst, Schiffe, ein bisschen Wissenschaft und... die Aubracs. Alles passt einfach perfekt zusammen. Von Höcksken auf Stöcksken auf 14 km.

---

### **AUF DEN SPUREN GRAF ALEXANDERS II** - *in Raesfeld*

Den Zauber der Natur genießen, spannende Geschichten um das historische Wasserschloss Raesfeld und seinen Renaissance Tiergarten erfahren: Erwandere Wald, Gräften und Gassen, genieße Kulinarik auf 6 km.

---

### **QUER DURCH DIE BOTANIK** - *in Olfen und Datteln*

Malerische Wasserwege, idyllische Flusslandschaften, Baubotanik und historische Architektur warten auf Wanderlustige. Unterwegssein auf ganz großer Runde! 26 km

---

# WUBB-TOUREN – MEINE BAHNVERBINDUNG ZUR NATUR

*Wandern mit Bus und Bahn*



## **Mit Bahnerlebnis zum Wandererlebnis.**

Wir haben für dich den kompletten Steig in acht Tagestouren zwischen 18 und 25 km Länge für die Anreise mit Bus und Bahn ausgearbeitet. Lass das Auto einfach zuhause stehen. Genieße die unbeschwertere Anreise zum Steig.

Die Tourenbeschreibungen findest du unter  
[www.hohe-mark-steig.de/wubb-touren/](http://www.hohe-mark-steig.de/wubb-touren/)

# DIE GASTGEBER AM HOHE MARK STEIG

*Zeit für eine Pause*

## 01 RESTAURANT & HOTEL AM JÄGER



Am Jäger 1  
46487 Wesel-Diersfordt  
Tel.: 02859 9098686  
info@amjaeger.de  
www.restaurant-amjaeger.de



Entfernung zum Steig: 0 m

## 02 NIEDERRHEIN- WESTFÄLISCHE BRAUMANUFAKTUR



Brauereistraße 4  
46499 Hamminkeln  
Tel. 02852 91320  
brauerei@nrw-braumanufaktur.de  
www.nrw-braumanufaktur.de



Entfernung zum Steig: 2.300 m

---

### 03 HOTEL ZUHAUSE BEI HOFFMANN



Weberstraße 39  
46499 Hamminkeln  
Tel. 02852 6567  
info@zuhause-bei-hoffmann.de  
www.zuhause-bei-hoffmann.de

Entfernung zum Steig: 8.500 m



---

### 04 LANDHAUS RIDDER



Bocholter Straße 41  
46499 Hamminkeln  
Tel. 02871 13682  
info@landhaus-ridder.de  
www.landhaus-ridder.de

Entfernung zum Steig: 11.200 m



---

### 05 ERHOLUNGSGEBIET DINGDENER HEIDE CAMPING + GASTSTÄTTE WALDSCHÄNKE



Bufter Weg 100  
46499 Hamminkeln  
Tel. 02852 2405  
info@dingdener-heide.de  
www.dingdener-heide.de

Entfernung zum Steig: 11.000 m



---

## 06 FERIENWOHNUNG AM BACH



Markt 7  
46499 Hamminkeln  
0178 1610590  
ingrid-jakobi@t-online.de  
www.traum-ferienwohnungen.de

Entfernung zum Steig: 2800 m



---

## 07 LANDHOTEL VOSHÖVEL



Am Voshövel 1  
46514 Schermbeck  
Tel. 02856 91400  
post@landhotel.de  
www.landhotel.de

Entfernung zum Steig: 1.700 m



---

## 08 CAFÉ LÜHLERHEIDE



Marienthaler Straße 10  
46514 Schermbeck  
Tel. 02856 291600  
info@luehlerheim.de  
www.luehlerheim.de/cafe-luehlerheide/

Entfernung zum Steig: 0 m



---

## 09 GASTHOF PANNEBÄCKER



Malberger Straße 49  
46514 Schermbeck  
Tel. 02853 2343  
info@gasthof-pannebaecker.de  
www.gasthof-pannebaecker.de

Entfernung zum Steig: 300 m



---

## 10 GASTHOF PENSION CAFÉ ZUM FUCHSBAU



Üfter Weg 22  
46514 Schermbeck  
Tel. 02853 4135  
info@zum-fuchsbau.de  
www.zum-fuchsbau.de

Entfernung zum Steig: 1.500 m



---

## 11 HOTEL AM TIERGARTEN + FREIHEIT24



Freiheit 24 und Freiheit 28  
46348 Raesfeld  
Tel. 02865 6094631  
info@freiheit-24.de  
www.freiheit-24.de

Entfernung zum Steig: 6.000 m



---

## 12 HOTEL LIEB & WERT



Weseler Straße 71  
46348 Raesfeld  
Tel. 02865 589330  
info@liebundwert.de  
www.liebundwert.de

Entfernung zum Steig: 6.300 m



---

## 13 HOTEL ZUR LINDE



Mittelstraße 96  
46514 Schermbeck  
Tel. 02853 91360  
info@hotel-zur-linde-schermbeck.de  
www.hotel-zur-linde-schermbeck.de

Entfernung zum Steig: 700 m



---

## 14 KOLPING-BEGEGNUNGSSTÄTTE SCHERMBECK



Widau 40  
46514 Schermbeck  
Tel. 02853 2397  
begegnungsstaette@kolping-schermbeck.de  
www.kolpinghaus-Schermbeck.de

Entfernung zum Steig: 2400 m





---

## 15 RESTAURANT TRIPTRAP



Erler Straße 292  
46514 Schermbeck  
Tel. 02853 2213  
mail@restaurant-triptrap.de  
www.restaurant-triptrap.de

Entfernung zum Steig: 2.800 m



---

## 16 FERIEWOHNUNG WILD & WOHLIG



Ridderspaß 6a  
46348 Raesfeld  
Mobil 0151 14965407  
wildundwohlig@icloud.com  
www.wildundwohlig.com

Entfernung zum Steig: 4.200 m



---

## 17 COOKIES VEGGIES - CAFÉ & RESTAURANT



Halterner Str. 93  
46284 Dorsten  
Tel. 0170 2465133  
office@cookies-veggies.de  
www.cookies-veggies.de

Entfernung zum Steig: 7.500 m



---

## 18 BÖHMER'S CAFÉ BISTRO BIERGARTEN



Schulstraße 11  
46286 Dorsten-Lembeck  
Tel. 02369 98085  
info@boehmers-lembeck.de  
www.boehmers-lembeck.de



Entfernung zum Steig: 1.300 m

---

## 19 CAFÉ KIOSK TANTE GUSTE



Lippramsdorfer Straße 250  
46286 Dorsten-Lembeck  
Tel. 02369 77236  
jkleinevorholt@gmail.com  
www.lembeck.de/tante-guste-kiosk



Entfernung zum Steig: 30 m

---

## 20 HOTEL RESTAURANT EICHENHOF



Dorfstraße 4  
48734 Klein-Reken  
Tel. 02864 883111  
info@eichenhof-reken.de  
www.eichenhof-reken.de



Entfernung zum Steig: 3.200 m

---

## 21 HOTEL RESTAURANT SCHMELTING



Velener Straße 3  
48734 Reken  
Tel. 02864 311  
hotel.schmelting.reken@web.de  
www.hotel-schmelting-reken.de

Entfernung zum Steig: 8.700 m



---

## 22 BERGHOTEL HOHE MARK



Werenzostraße 17  
48734 Reken  
Tel. 02864 9519595  
info@berghotel.nrw  
www.berghotel.nrw

Entfernung zum Steig: 7.700 m



---

## 23 JUGENDHERBERGE REKEN



Coesfelder Straße 18  
48734 Reken  
Tel. 02864 1023  
jh-reken@djh-wl.de  
www.jugendherberge.de/jugenderbergen/reken/

Entfernung zum Steig: 7.400 m



---

## 24 BLACK TINY HOMES



Am Heubach 1  
48249 Dülmen  
Mobil 0176 65367646  
info@blacktinyhomes.de  
www.blacktinyhomes.de

Entfernung zum Steig: 8.500 m



---

## 25 LANDHAUS FÖCKER



Lembecker Str. 12  
45721 Haltern am See  
Tel. 02360 791  
info@landhaus-foecker.de  
www.landhaus-foecker.de

Entfernung zum Steig: 4.200 m



---

## 26 HOF HAGEDORN



Rekener Straße 117  
45721 Haltern am See-Lavesum  
Tel. 02364 108383  
info@hof-hagedorn.de  
www.hof-hagedorn.de

Entfernung zum Steig: 2.100 m



---

## 27 **ESSZIMMER BY HAVERKAMP**



Markt 5

45721 Haltern am See

Tel. 02364 505354

info@esszimmer-haltern.de

www.esszimmer-haltern.de

Entfernung zum Steig: 40 m



---

## 28 **RATSHOTEL UND RATSSTUBEN**



Mühlenstraße 3-5

45721 Haltern am See

Tel. 02364 3465

mail@hotel-haltern.de

www.hotel-haltern.de

Entfernung zum Steig: 20 m



---

## 29 **CAFÉ STIEL UND BLÜTE**



Hellweg 216

45721 Haltern am See

Tel. 02364 504877

mail@stiel-blueete.com

www.stiel-blueete.com

Entfernung zum Steig: 2.100 m



---

## 30 KOMBÜSE



Strandallee 6  
45721 Haltern am See  
Tel. 02364 9529421  
mail@rossini-haltern.de  
www.rossini-haltern.de

Entfernung zum Steig: 1.800 m



---

## 31 HOTEL RESTAURANT PFEIFFER'S SYTHENER FLORA



Am Wehr 71  
45721 Haltern am See-Sythen  
Tel. 02364 96220  
mail@hotel-pfeiffer.de  
www.hotel-pfeiffer.de

Entfernung zum Steig: 4.200 m



---

## 32 HOTEL SEEHOF



Hullerner Straße 102  
45721 Haltern am See  
Tel. 02364 928-0  
info@hotel-seehof.de  
www.wellnesshotel-seehof.de

Entfernung zum Steig: 0 m



---

### 33 JUPP DER ERLEBNISBIERGARTEN



Hullener Straße 107  
45721 Haltern am See  
Tel. 02364 5216  
info@jupp.nrw  
www.juppamsee.net

Entfernung zum Steig: 200 m



---

### 34 JUGENDHERBERGE HALTERN AM SEE



Stockwieser Damm 255  
45721 Haltern am See  
Tel. 02364 2258  
jh-haltern@djh-wl.de  
www.haltern.jugendherberge.de

Entfernung zum Steig: 2.300 m



---

### 35 LAKESIDE INN, RESTAURANT



Stockwieser Damm 291  
45721 Haltern am See  
Tel. 02364 506080  
info@lakesideinn.de  
www.lakesideinn.de

Entfernung zum Steig: 1.400 m



---

## 36 BERTHOLD'S DER NATURBÄCKER



Zum Dachsberg 25  
45721 Haltern am See  
Tel. 02364 3708  
info@bertholds-dernaturbaecker.de  
www.bertholds-dernaturbaecker.de

Entfernung zum Steig: 0 m



---

## 37 PENSION KÜHLER



Schulstraße 33  
45770 Marl  
Tel. 02365 82762  
info@pension-kuehler.de  
www.pension-kuehler.de

Entfernung zum Steig: 2000 m



---

## 38 CAFÉ & RESTAURANT MUTTER WEHNER



Haardstraße 196  
45739 Oer-Erkenschwick  
Tel. 02368 9626510  
info@mutter-wehner.de  
www.mutter-wehner.de

Entfernung zum Steig: 50 m





---

## 39 JAMMERTAL GOLF & SPA RESORT



Redder Straße 421  
45711 Datteln  
Tel. 02363 377-0  
info@jammertal.de  
www.jammertal.de

Entfernung zum Steig: 1.000 m



---

## 40 HAARD-CAMPING



In den Wellen 30  
45711 Datteln  
Tel. 02363 361391  
info@haard-camping.de  
www.haard-camping.de

Entfernung zum Steig: 1.800 m



---

## 41 BERGMANN'S BIERGARTEN



Ahsener Allee 3  
45711 Datteln  
Mobil 0157 83291083  
info@feriencamp-ahsener-heide.de  
www.feriencamp-ahsener-heide.de

Entfernung zum Steig: 800 m



---

## 42 LANDHAUS VOGELSANG



Vogelsangweg 3  
45711 Datteln  
Mobil 01573 4428831  
vogelsangweg3@gmail.com  
www.landhausvogelsang.wordpress.com

Entfernung zum Steig: 650 m



---

## 43 HOTEL OLFENLODGE



Kanalstraße 9  
59399 Olfen  
Tel. 02595 9144  
info@olfenlodge.de  
www.olfenlodge.de

Entfernung zum Steig: 0 m





## AN DEINER SEITE

*Die Wanderführer Hohe Mark*

Die Naturparkführer Hohe Mark sind zertifizierte Natur-, Kultur- und Landschaftsführer. Sie gehen mit fachkundigem Wissen an deiner Seite und überraschen dich mit jeder Menge interessanten und spannenden Informationen auf deiner Wanderung.

Ob mit festen Programmen oder einem individuell und für dich gestalteten Ausflug. Sie begleiten dich gerne auf deinen Entdeckungen im Naturpark Hohe Mark.


Hier bist du in guten Händen.

**Naturparkführer Hohe Mark e. V.**  
[info@hohemarkerleben.de](mailto:info@hohemarkerleben.de)  
[www.naturparkfuehrer-hohe-mark.de](http://www.naturparkfuehrer-hohe-mark.de)



# KONTAKTE AUF DEINER TOUR

## *Touristinfos an den Etappen*



### **Datteln**

Stadt der Wege und Wasserstraßen:  
Das Kanalkreuz ist mit vier Kanälen der größte  
Wasser-Kanalknotenpunkt der Welt.

Genthiner Straße 7 | 45711 Datteln  
Tel. 02363 107412 | [stadtinfo@stadt-datteln.de](mailto:stadtinfo@stadt-datteln.de)  
[www.datteln.de](http://www.datteln.de)

---



### **Dorsten / Lembeck**

Die Hansestadt an der Lippe beheimatet Zechen-  
siedlung und Förderturm, direkt nebenan  
wasserreiche Wiesen im Hervester Bruch und im  
Ortsteil Lembeck ein beeindruckendes barockes  
Schloss.

Lippestraße 41 | 46282 Dorsten  
Tel. 02362 663066 | [stadtinfo@dorsten.de](mailto:stadtinfo@dorsten.de)  
[stadtagentur@dorsten.de](mailto:stadtagentur@dorsten.de)

---



### **Haltern am See**

Die historische Altstadt verzaubert mit  
einzigartigem Flair und idyllischer  
Seenlandschaft. Zur Römerzeit eines der  
wichtigsten Lager und Knotenpunkt  
Germaniens.

Markt 1 | 45721 Haltern am See  
Tel. 02364 933-365/366  
[stadtagentur@haltern.de](mailto:stadtagentur@haltern.de)  
[www.haltern-am-see.de](http://www.haltern-am-see.de)

---



### **Hamminkeln / Marienthal**

In herb-schöner Landschaft liegt das malerische Klosterdorf direkt an der Issel und wartet auf mit einer mehr als 750jährigen Geschichte, ländlicher Idylle und feinem Kunsthandwerk.

Brünerstraße 9 | 46499 Hamminkeln  
Tel. 02852 88145 | [info@hamminkeln.de](mailto:info@hamminkeln.de)  
[www.hamminkeln.de](http://www.hamminkeln.de)

---



### **Hünxe**

Die Gemeinde zeigt Handelstraditionen im Treidlerdorf Krudenburg sowie Werke Otto Pankoks zum Thema „Mensch Tier und Landschaft in ihrer Ursprünglichkeit“ im Naturparkhaus Otto-Pankok-Museum direkt am Hohe Mark Steig.

Dorstener Straße 24 | 46569 Hünxe  
Tel. 02858 69205 | [info@huenxe.de](mailto:info@huenxe.de)  
[www.huenxe.de](http://www.huenxe.de)

---



### **Marl**

Videokunst, Klangkunst, Grimme- und Radiopreis. Stadt mit internationalem Ruf und gewichtiger Museumslandschaft, mit Zechengeschichte und ganz viel Wald im Osten.

Marler Stern 10d | 45768 Marl  
Tel. 02365 994310 | [i-punkt@marl.de](mailto:i-punkt@marl.de)  
[www.marl.de](http://www.marl.de)

---



### Oer-Erkenschwick

Einst Wald, Steinbruch, Radiostation, nun Heide-Biotop – die Stimberghöhe in Oer-Erkenschwick zeigt Strukturwandel mitten in der Natur. Die besondere Lage zum Waldgebiet Haard gibt der Stadt den Beinamen „Tor zur Erholung“.

Rathausplatz 1 | 45739 Oer-Erkenschwick

Tel. 02368 691250

[andre.thyret@oer-erkenschwick.de](mailto:andre.thyret@oer-erkenschwick.de)

[www.oer-erkenschwick.de](http://www.oer-erkenschwick.de)

---



### Olfen

Atemberaubende Landschaft mit außergewöhnlichen tierischen Bewohnern. Schlösser, malerische Brückenbauten, Burgruine zwischen Stever, Lippe und dem Dortmund-Ems-Kanal.

Kökelsumer Straße 66a | 59399 Olfen

Tel. 02595 3899720 | [tourismus@olfen.de](mailto:tourismus@olfen.de)

[www.olfen.de](http://www.olfen.de)

---



### Raesfeld

Das historische Wasserschloss Raesfeld mit einem der ältesten noch erhaltenen Renaissance-Tiergärten in Deutschland erzählt die adelige Geschichte der Gemeinde.

Tiergarten 1/Hagenwiese 40 | 46348 Raesfeld

Tel. 02865 60910 | [tourist-info@raesfeld.de](mailto:tourist-info@raesfeld.de)

[www.raesfeld.de](http://www.raesfeld.de)

---



### Reken

Staatlich anerkannter Erholungsort, idyllisch gelegen und mit viel Sehenswertem. Wandernd oder radelnd können die alte Windmühle, die Eremitage und der Aussichtsturm am Melchenberg entdeckt werden.

Kirchstraße 14 | 48734 Reken

Tel. 02864 9440 | [tourist-info@reken.de](mailto:tourist-info@reken.de)

[www.reken.de](http://www.reken.de)

---



### Schermbek

Der anerkannte Erholungsort Schermbeck mit urigem Dorfcharakter zwischen Dämmerwald und Üfter Mark lädt zu ausgiebigen Touren ins Grüne ein. Spannend ist der Blick in die Neue Wildnis, hier darf der Wald wieder Urwald werden, interessante Infos inbegriffen.

Weselerstraße 3 | 46514 Schermbeck

Tel. 02853 910190 | [tourismus@schermbeck.de](mailto:tourismus@schermbeck.de)

[www.schermbeck.info](http://www.schermbeck.info)

---



### Wesel

Vesalia hospitalis – gastfreundliches Wesel. Diesen Namen bekommt die alte Hansestadt im 16. Jahrhundert. Die Kreisstadt an Rhein und Lippe zeigt kulturelle Vielfalt, spannend Historisches und viel Natur mit malerischen Auelandschaften an der Lippe und saftig grünen Rheinwiesen.

Großer Markt 11 | 46483 Wesel

Tel. 0281 2032622 | [www.wesel-tourismus.de](http://www.wesel-tourismus.de)

[stadtinformation@weselmarketing.de](mailto:stadtinformation@weselmarketing.de)

---





# DARAUF SOLLTEST DU ACHTEN

Als Großschutzgebiet ist der Naturpark Hohe Mark geschaffen, um die durch vielfältige Nutzung geprägte Landschaft zu pflegen und zu entwickeln. Die Arten- und Biotopvielfalt soll erhalten werden mit und für den Menschen.

Das Betreten des Waldes als Erholungsraum ist jedem gestattet. Allerdings beruht dieses Waldbetretungsrecht auch auf einigen Pflichten, denn Naturerleben sollte auch naturverträglich gestaltet werden. Respektvolles und rücksichtsvolles Verhalten im Umgang mit der Natur im Wald und auf den Wegen setzen wir bei jedem Wandernden voraus. Ruhestörungen sollten vermieden werden.

## VERHALTEN IN DER NATUR



Ist dir schon einmal jemand auf den Kopf getreten? Kleine Tiere und Pflanzen sagen **Danke, wenn du auf den Wegen bleibst.**



Du hast es gerne sauber? So geht es auch den Wald-, Feld- und Wiesenbewohnern und allen, die hier zu Gast sind. **Nimm einfach wieder mit, was du hierher gebracht hast.**



Alles, was wächst, hat seinen Sinn, bereichert die Natur und erfreut unser Auge. Manches steht unter Naturschutz. **Pflücke nichts ab.**



Höre den Wind rauschen, die Äste knacken, die Vögel zwitschern. Leise Musik, die dein Herz erfreut. **Verhalte dich ruhig, um das Konzert nicht zu stören.**



Todesangst - Stress - hoher Energieverbrauch - einem gehetzten Tier fehlen Reserven für Futtersuche und Versorgung des Nachwuchses. **Dein Hund genießt den Spaziergang auch an der Leine.**



Glut wird schnell zum großen Brand. **Rauche nicht und mache kein Feuer.**



In der Land- und Forstwirtschaft sind oft schwere und große Geräte notwendig. **Danke, dass du dabei hilfst, dass sie immer zu ihrem Einsatzort über die Straßen kommen und du auf den gekennzeichneten Wanderparkplätzen parkst.**

**Danke, dass du uns hilfst, unsere Natur zu schützen und zu erhalten.**



# Aufsatteln und Abschalten



## Postkartenidyll, entspannendes Grün und wilde Begleiter: die Hohe Mark RadRoute.

Bestens ausgeschilderte Wege führen dich auf 280 km durch den Naturpark Hohe Mark. Starte mit der Etappe deiner Wahl, folge einfach dem grünen Fahrrad und lass dich ein auf eine wunderbare Tier- und Pflanzenwelt.

Entdecke Orte, die das Zuschauen zum Erlebnis werden lassen, ruhige Plätzchen, um die schöne Aussicht zu genießen, ausgedehnte Wälder, die mit ihrem Duft locken und Wasser, das die Blautöne des Himmels spiegelt.

**Deine Extrapur Natur!**

Gefördert durch:

**NORDRHEIN  
WESTFALEN AKTIV**



EUROPÄISCHE UNION  
Investition in unsere Zukunft  
Europäischer Fonds  
für regionale Entwicklung

[hohemarkradroute.de](https://hohemarkradroute.de)

Ursprüngliche Konzeption gefördert durch:

**NORDRHEIN  
WESTFALEN** **AKTIV**



EUROPÄISCHE UNION  
Investition in unsere Zukunft  
Europäischer Fonds  
für regionale Entwicklung

Projektpartner:



## IMPRESSUM

Alles über den Hohe Mark Steig erfährst du hier:

[www.hohe-mark-steig.de](http://www.hohe-mark-steig.de)

### Redaktion und Texte

Naturpark Hohe Mark, Astrid Auböck

### Druck

Druckerei Busch GmbH | Raiffeisenring 31 | 46395 Bocholt

### Kartenmaterial

Die Basisk@rte – „Hohe Mark“, Bearbeitung und Gestaltung

Kreis Borken (2020), © LandNRW/KreisBorken, GEObasis.DE/BKG, EUA, DSM

### Bilder

Stefan Bröker, Rolf Behler, Jochen Tack, Dennis Stratmann, TobiasVollmer.de,

Patrick Gawandtka, Naturparkführer Hohe Mark e. V., Naturpark Hohe Mark,

Gastgeberfotos zur Verfügung gestellt durch die Unternehmen, ©bankrx/  
stock.adobe.com, ©alexkich/stock.adobe.com,

©EdNurg/stock.adobe.com, ©elovich/stock.adobe.com

Zweite Auflage, November 2024

Dieses Printprodukt ist aus 100% Recyclingpapier -

Der Natur zuliebe!



Der Nachdruck dieses Wanderführers wird von der Bezirksregierung Münster aus Mitteln der Förderrichtlinie Naturschutz - FoNa - des Ministeriums für Umwelt, Landwirtschaft, Naturschutz und Verbraucherschutz des Landes NRW gefördert.

**Hohe Mark Steig** | Geschäftsstelle

Naturpark Hohe Mark - Westmünsterland e. V.

Tiergarten 1 | 46348 Raesfeld

Tel. 02865 609110 | [hms-hohemark@raesfeld.de](mailto:hms-hohemark@raesfeld.de) | [www.hohe-mark-steig.de](http://www.hohe-mark-steig.de)

**Besuche uns auch auf Facebook und Instagram**